



Městský úřad Náměšť nad Oslavou

Odbor výstavby a územního rozvoje

Masarykovo náměstí 104, 675 71 Náměšť nad Oslavou

Číslo jednací: 1031/11/Výst/F

Spisová značka: MNnO 518/11/Výst

Vyřizuje: Jana Kopečná

Telefon: 568 619 152

E-mail: kopecna@mesto-namest.cz

V Náměšti nad Oslavou dne 8. dubna 2011

ROZHODNUTÍ

- VEŘEJNÁ VYHLÁŠKA -

Městský úřad Náměšť nad Oslavou, odbor výstavby a územního rozvoje, obdržel dne 3. 3. 2011 žádost Jana Fraňka, bytem Jasenice 11, 675 71 Náměšť nad Oslavou, na základě plné moci zastoupen firmou VZD INVEST s.r.o., se sídlem Kpt. Nálepky 2332, 530 02 Pardubice, o vydání územního rozhodnutí o umístění stavby OBNOVA MLÝNSKÉHO NÁHONU S VODNÍ PLOCHOU na pozemku p.č. 1050, 939, 940, 1051 v kat. území Jasenice. Dnem podání žádosti bylo zahájeno územní řízení.

Jako účastník řízení, na něž se dle ustanovení § 27 odst. 1 písm. a) zákona č. 500/2004 Sb. vztahuje rozhodnutí správního orgánu, je v tomto řízení označen

Jan Franěk, nar. 6. 11. 1945, bytem Jasenice 11, 675 71 Náměšť nad Oslavou

Na základě výsledku projednání žádosti v územním řízení dle § 87 zákona č. 183/2006 Sb. o územním plánování a stavebním řádu (dále jen „stavební zákon“) Městský úřad Náměšť nad Oslavou, odbor výstavby a územního rozvoje, jako stavební úřad věcně příslušný podle ustanovení § 13, odst. 1 písm. f) stavebního zákona a jako stavební úřad místně příslušný podle ustanovení § 11 odst. 1 písm. b) zákona č. 500/2004 Sb. (správní řád), rozhodl dne 8. 4. 2011, ve věci žádosti výše uvedeného a vydává podle § 92 stavebního zákona a § 9 vyhlášky č. 503/2006 Sb.

rozhodnutí o umístění stavby

OBNOVA MLÝNSKÉHO NÁHONU S VODNÍ PLOCHOU

na pozemku p.č. 1050, 939, 940, 1051 v kat. území Jasenice.

Popis a účel stavby

Jedná se o obnovu mlýnského náhonu, vybudování vodní nádrže včetně vypustného objektu, nouzového přelivu a vodních tůň podél náhonu. Nádrž bude sloužit k zadržení vody v krajině, akumulaci a bezpečnému převedení povodňových průtoků. Nádrž je navržena jako obtoková. Obnovou náhonu a vodní nádrže vznikne biotop, který bude podporovat rozvoj mokřadních rostlin a živočichů vázaných na vodní plochu.

Na území plánované stavby je v této době louka a náhon je umístěn v rozhraní louky a lesa. Celá stavba se nachází v povodí toku Jelenka.

Základní technické parametry díla:

Vodní nádrž

Délka hráze 191 m

Šířka koruny hráze 3 m

Výška hráze v místě požeráku 3,6 m

Koruna hráze 418,5 m.n.m.

Převýšení hrází nad hladinou zásobního prostoru Mz 0,6 m

Převýšení hrází nad maximální hladinou Max 30 cm

Plocha vodní hladiny při Mz nádrže 3 165 m²

Plocha vodní hladiny při Mmax nádrže 3 450 m²

Největší hloubka vody při Mz před požerákem nádrže 2,7 m

Hladina stálého nadržení vodní nádrže Mz 417,9 m.n.m.

Hladina max. nadržení nádrže Mmax 418,2 m.n.m.

Plocha oddělené litorální zóny nádrže 565 m²

Plocha vodní tůně č. 1 125 m²

Plocha vodní tůně č. 2 255 m²

Plocha vodní tůně č. 3 250 m²

Plocha vodní tůně č. 4 185 m²

Plocha vodní tůně č. 5 225 m²
Délka náhonu 330 m
Plocha odděleného mokřadu od zátopy 565 m²

Součást stavby tvoří

Výpustný objekt; nouzový přeliv; pět vodních tůní;

Pro umístění a projektovou přípravu stavby se stanoví tyto další podmínky

1. Stavba bude umístěna tak, jak je zakresleno ve výkresu situace stavby v měřítku 1 : 2000, který je součástí dokumentace přiložené k žádosti o vydání územního rozhodnutí a který tvoří i nedílnou součást tohoto rozhodnutí (poslední strana).
2. Při zpracování projektové dokumentace nutno dodržet ustanovení vyhlášky č. 268/2009 Sb. respektive č.501/2006 Sb. a dalších předpisů týkajících se projektové přípravy staveb a dále nutno respektovat požadavky dotčených orgánů a podmínky stanovené jednotlivými majiteli (správci) sítí technického vybavení a respektovat jejich ochranná pásma.
3. Pro uskutečnění umísťované stavby včetně jejich součástí se vymezují pozemky respektive části pozemků p.č. 1050, 939, 940, 1051 v k.ú. Jasenice.
4. Rozhodnutí o umístění stavby je závazné i pro právní nástupce jeho navrhovatele a ostatní účastníky řízení.
5. Výstavbou nesmí dojít k negativnímu ovlivnění životního prostředí.
6. Projektová dokumentace stavby bude zpracována osobou oprávněnou.
7. Toto rozhodnutí není povolením k provedení stavby. Stavba podléhá povolení k nakládání s vodami a povolení stavby vodního díla dle ust. § 8 a § 15 zák. č 254/2001 Sb. o vodách. Žádosti o tato povolení je nutno podat u odboru životního prostředí, Městského úřadu Náměšť nad Oslavou.
8. Dále je nutno respektovat podmínky obsažené v:

A) souhlasu

Městského úřadu Náměšť nad Oslavou , odbor životního prostředí, Masarykovo nám. 104, Náměšť nad Oslavou, ze dne 24. 1. 2011, číslo jednací 344/11/ŽP/Lán

1. Hranice trvalého odnětí budou zřetelně vytyčeny v terénu před zahájením vlastních prací
2. Na dotčeném zemědělském pozemku bude provedena skrývka kulturních vrstev půdy.Podle předběžné bilance zajistí žadatel (ten, v jehož zájmu je souhlas vydán) provedení skrývky kulturních vrstev půdy -ornice o celkovém objemu 1240m³.
3. Použití ornice - část skryté vrstvy půdy (155 m³) bude použita k ohumšení hráze - osetí travní směsí, výsadba doprovodné krajinné zeleně na pozemku p.č. 939 v k.ú. Jasenice, zbylá část skryté vrstvy půdy (1085 m³) bude použita ke zúrodnění pozemku p.č. 941 v k.ú. Jasenice, který je ve vlastnictví žadatele.
4. O skrývce, jejím přemístění a rozprostření povede žadatel řádnou evidenci.
5. V případě porušení zemědělských účelových komunikací nebo znepřístupnění zemědělsky využívaných pozemků, vybuduje vlastním nákladem náhradní komunikace resp. náhradní přístupy na tyto pozemky.
6. Nedojde ke znemožnění, nebo zhoršení podmínek obhospodařování okolních zemědělských pozemků.

B) závazném stanovisku

Městského úřadu Náměšť nad Oslavou , odbor životního prostředí, Masarykovo nám. 104, Náměšť nad Oslavou, ze dne 12. 1. 2011, číslo jednací 136/11/ŽP/Sed

1. Stavba bude provedena dle předložené projektové dokumentace,
2. při realizaci záměru bude investor (tj. Jan Franěk a Svatava Fraňková, bytem Jasenice 11, 675 71 Náměšť nad Oslavou) dbát základních povinností k ochraně pozemků určených k plnění funkcí lesa uvedených v § 13 lesního zákona,
3. stavba bude prováděna s maximální šetrností k lesním porostům, lesní pozemky nesmí být využívány k ukládání stavebního materiálu či odpadu.

C) závazném stanovisku

Městského úřadu Náměšť nad Oslavou , odbor životního prostředí, Masarykovo nám. 104, Náměšť nad Oslavou, ze dne 8. 2. 2011, číslo jednací 301/11/ŽP/Št

1. Stavba bude prováděna tak, aby byly v maximální možné míře omezeny nároky na prostor pro její provedení (sklárky materiálu, pohyb mechanizačních prostředků, zařízení staveniště apod.).
2. Použité mechanizační prostředky musí být zabezpečeny proti úniku ropných látek.
3. Po ukončení stavby budou pozemky uvedeny do původního stavu, bude odstraněn přebytečný stavební materiál.
4. Stavební práce budou prováděny šetrně k okolní zeleni, aby nedošlo k jejímu vážnějšímu poškození. Kácení dřevin rostoucích mimo les je možné pouze na základě povolení vydaného věcně a místně příslušným orgánem ochrany přírody (OÚ Jasenice).
5. Veškeré zemní práce budou prováděny mimo období rozmnožování obojživelníků tj. od září do února.
6. Stavbou nebude dotčen stávající břehový porost Jelenky.
7. Pata boční hráze vodní nádrže bude umístěna minimálně 4,5 m od horní břehové hrany koryta toku Jelenky.
8. Odběrný objekt bude vybudován tak, aby netvořil překážku vtoku, která by vzdouvala hladinu. Bude ponechán minimální zůstatkový průtok Q300 a to i během napouštění vodní nádrže.

D) vyjádření

E.ON Česká republika, s.r.o., F.A Gerstnera 2151/6, 370 49 České Budějovice, ze dne 23. 8. 2010, zn. D8626-Z051024611

Při provádění zemních nebo jiných prací, které mohou ohrozit předmětné distribuční a sdělovací zařízení, jste povinni dle zákona č. 309/2006 Sb., a nařízení vlády č. 591/2006 Sb. učinit veškerá opatření, aby nedošlo ke škodám na rozvodném zařízení, na majetku nebo na zdraví osob elektrickým proudem, zejména tím, že bude zajištěno:

1. Výkopové práce v blízkosti nadzemního vedení NN lze provádět v min. vzdálenosti 1 m od sloupů tak, aby nedošlo k narušení jejich stability a uzemňovací soustavy, nebo nebyl jinak ohrožen provoz el. zařízení a bezpečnost osob. Dále požadujeme dodržovat platná ustanovení norem ČSN EN 50 110-1 a PNE 33 3302.
2. Při provádění stavebních prací nesmí dojít k poškození el. zařízení.
3. Ohlasem jakéhokoliv poškození distribučního a sdělovacího zařízení v provozování ECZR na telefonní číslo 800 225 577.

Kontakty jednotlivých provozovatelů zařízení:

VN+NNRS Jihlava se sídlem v Třebíči Riegrova 78, tel: 568 604 449 Ing. Košťál.

E) vyjádření

E.ON Česká republika, s.r.o., F.A Gerstnera 2151/6, 370 49 České Budějovice, ze dne 7. 3. 2011, zn. J14151-Z06106564

1) V OP nadzemního vedení budou při realizaci uděleného souhlasu přiměřeně dodrženy podmínky dle § 46 odst. 8 zákona č. 458/2000 Sb., v platném znění, kde se konstatuje, že v OP těchto rozvodných zařízení je zakázáno pod písmeny:

- c) provádět činnosti, které by mohly ohrozit spolehlivost a bezpečnost provozu těchto zařízení nebo ohrozit život, zdraví či majetek osob
 - d) provádět činnosti, které by znemožňovaly nebo podstatně znesnadňovaly přístup k těmto zařízením
- 2) Zakreslení trasy nadzemního i podzemního vedení vyskytujícího se v zájmovém území do všech paragrafů prováděcí dokumentace a jeho vyznačení dobře viditelným způsobem přímo v terénu. Jedná se zejména o místa křížení či souběhu trasy vedení s trasou pohybu mechanizace, s trasou vedení výkopů a podobně tak, aby pracující na staveništi byli o hranicích ochranného pásma trvale informováni.
 - 3) Přizvání zástupce ECZR ke kontrole výšky vodičů venkovního vedení VN. O kontrole bude proveden zápis do montážního nebo stavebního deníku. Při nedodržení této podmínky, budou poruchy vzniklé na zařízení odstraňovány na náklady investora stavby.
 - 4) Po dokončení stavby připomínáme, že v OP zařízení je dále zakázáno:
 - a) zřizovat bez souhlasu vlastníka těchto zařízení stavby či umisťovat konstrukce a jiná podobná zařízení, jakož i uskladňovat hořlavé a výbušné látky
 - b) provádět bez souhlasu jeho vlastníka zemní práce
 - c) u nadzemního vedení nechávat růst porosty nad výšku 3 m
 - 5) Vyřešení způsobu provedení souběhů a křížení výše zmíněné akce s rozvodným zařízením musí odpovídat příslušným ČSN.
 - 6) V projektové dokumentaci a při stavbě budou respektovány podmínky uvedené ve vyjádření o existenci zařízení distribuční soustavy v provozování ECZR a podmínkách práce v jeho blízkosti ze dne 23.8.2010.
 - 7) Veškerá stavební činnost v OP elektrické stanice VN/NN, nadzemního vedení VN, podzemního vedení VN a NN, bude před jejím zahájením konzultována s příslušnou Regionální správou (dále jen RS), která stanoví bezpečnostní opatření pro práce v OP příslušného rozvodného zařízení dle platné ČSN EN 50 110-1.
 - 8) Veškeré práce s mechanizací, jejichž části se za provozu mohou přiblížit k vodičům v OP nadzemního vedení 22 kV je nutno provádět za beznapětového stavu vedení a vypnutí požadujeme objednat nejméně 25 kalendářních dnů předem.

Kontakty jednotlivých provozovatelů zařízení:

VN+NNRS Jihlava - pracoviště Třebíč

Ing. Jaroslav Košťál tel. 568 604 449

V případě nedodržení vzdáleností a podmínek dle norem a platných právních předpisů, nesouhlasíme po ukončení stavby s její kolaudací.

F) vyjádření

Lesů České republiky, s.p., správa toků – oblast povodí Dyje, Brno, Jezuitská 13, 602 00 Brno, ze dne 12. 1. 2011, číslo jednací 9/2011/952/93/731

- Stavba nebude svou hrází zasahovat do pozemku ve vlastnictví státu s právem hospodařit LČR s.p.
- Stavbou nebude dotčen stávající břehový porost Jelenky.
- Pata boční hráze vodní nádrže bude umístěna minimálně 4,5 metru od horní břehové hrany koryta toku Jelenky.
- Odběrný objekt bude vybudován tak, aby netvořil překážku toku, která by vzdouvala hladinu. Bude ponechán min. zůstatkový průtok Q300 a to i během napouštění vodní nádrže.

Odůvodnění

Dne 3. 3. 2011 podal Jan Franěk, bytem Jasenice 11, 675 71 Náměšť nad Oslavou, na základě plné moci zastoupen firmou VZD INVEST s.r.o., se sídlem Kpt. Nálepky 2332, 530 02 Pardubice, žádost o vydání územního rozhodnutí o umístění stavby OBNOVA MLÝNSKÉHO NÁHONU S VODNÍ PLOCHOU na pozemku p.č. 1050, 939, 940, 1051 v kat. území Jasenice

Při vymezení okruhu účastníků územního řízení dospěl stavební úřad k závěru, že v daném případě toto právní postavení podle stavebního zákona přísluší (vedle žadatele a vlastníka pozemku nebo stavby na kterých má být záměr uskutečněn a obce) pouze vlastníkům pozemků a staveb na p.č. 990, 186/2, 190/2, 190/3, 941, 1049, 1045, 1048, 1099, 937, 987, 991, 992, 1507 vše v kat. území Jasenice. Vlastnictví ani jiná práva k dalším (vzdálenějším nemovitostem) nemohou být tímto rozhodnutím přímo dotčena.

V souladu s ustanovením § 69 odst. 2 správního řádu stavební úřad uvádí, že dle § 85 odst. 1 a 2 stavebního zákona účastníky územního řízení jsou:

Jan Franěk, nar. 6. 11. 1945, bytem Jasenice 11, 675 71 Náměšť nad Oslavou
OBEC JASENICE, Jasenice 50, 675 71 Náměšť nad Oslavou
Svatava Fraňková, Jasenice 11, 675 71 Náměšť nad Oslavou
Vladimír Franěk, Jasenice 12, 675 71, 675 71 Náměšť nad Oslavou
Vojtěch Rašovský, Jasenice 54, 675 71 Náměšť nad Oslavou
Josef Tůma, Čikov 3, 675 71 Náměšť nad Oslavou
Marie Tůmová, Naloučany 9, 675 71 Náměšť nad Oslavou
Lesy České republiky, s.p., Přemyslova 1106/19, 501 68 Nový Hradec Králové
E.ON Česká republika s.r.o., F.A. Gerstnera 2151/6, 370 49 České Budějovice
OBEC ČIKOV, Čikov 68, 675 71 Náměšť nad Oslavou

Stavební úřad oznámil účastníkům řízení a dotčeným orgánům zahájení územního řízení (účastníkům řízení uvedeným v § 85 odst. 1 a dotčeným orgánům jednotlivě, účastníkům řízení uvedeným v § 85 odst. 2 veřejnou vyhláškou - v území je vydán územní plán) opatřením ze dne 4. 3. 2011 a k projednání návrhu současně nařídil ústní jednání spojené s místním šetřením na den 8. 4. 2011, o jehož výsledku byl sepsán protokol.

K problematice doručování je na tomto místě nutno zmínit, že žádost byla na základě plné moci podána firmou VZD INVEST s.r.o., se sídlem Kpt. Nálepky 2332, 530 02 Pardubice, s tím, že plná moc nebyla ovšem udělena i pro přebírání veškerých písemností. Podle § 20 odst. 2 správního řádu lze písemnost určenou do vlastních rukou doručit též tomu, koho adresát k přijetí písemnosti zmocnil písemnou plnou mocí s úředně ověřeným podpisem. Vzhledem k tomu, že předmětná plná moc nebyla dána k přebírání písemností a nebyla ani opatřena úředně ověřeným podpisem nemohly být písemnosti (určené do vlastních rukou) doručovány firmě VZD INVEST s.r.o., ale výhradně žadateli.

Stavební úřad v průběhu řízení ověřil, zda je navrhovaná stavba v souladu s platnou územně plánovací dokumentací a konstatoval následující: – Obec Jasenice má vydanou územně plánovací dokumentaci - Územní plán Jasenice z roku 2010. Dle územního plánu jsou plochy předmětných pozemků funkčně určeny jako louky a pastviny (regulativ P1 – stav) a nachází se v nezastavěném území obce. Pozemek p.č. 1051 je vodním tokem (Jelenka). V nezastavěném území je možno dle § 18 odst. 5 stavebního zákona umístit v souladu s jeho charakterem stavby, zařízení a jiná opatření mimo jiné i pro vodní hospodářství. Stavba tedy není v rozporu s platnou územně plánovací dokumentací ani se zájmy územního plánování.

Při místním šetření bylo mimo jiné ověřeno, že informace o záměru byla vyvěšena na veřejně přístupném místě u předmětných pozemků (vyvěšení bylo provedeno na bočních vratech do dvora domu číslo popisné 11 v Jasenici). O vyvěšení byl učiněn záznam v pořízeném protokolu.

Pro stavbu byla již vydána tato samostatná rozhodnutí, usnesení, závazná stanoviska a souhlasy dotčených orgánů:

- MěÚ Náměšť nad Oslavou, odbor životního prostředí, závazné stanovisko ze dne 8. 2. 2011 č.j. MNnO 301/11/ŽP/Št;
- MěÚ Náměšť nad Oslavou, odbor životního prostředí, souhlas ze dne 24. 1. 2011 č.j. MNnO 344/11/ŽP/Lán;
- MěÚ Náměšť nad Oslavou, odbor životního prostředí, závazné stanovisko ze dne 12. 1. 2011 č.j. MNnO 136/11/ŽP/Sed;
- MěÚ Náměšť nad Oslavou, odbor životního prostředí, souhrnné stanovisko ze dne 10. 1. 2011 zn. MNnO 39/11/ŽP/Lán;
- Krajský úřad kraje Vysočina, odbor životního prostředí, sdělení ze dne 20. 1. 2011 č.j. KUJI 5173/2011
- Krajský úřad kraje Vysočina, odbor životního prostředí, sdělení ze dne 10. 1. 2011 č.j. KUJI 1967/2011
- Hasičský záchranný sbor kraje Vysočina, územní odbor Třebíč, závazné stanovisko ze dne 17. 3. 2011, Ev.č. HSJI 181/11-5-PP-2011 (bylo sděleno, že u předmětné stavby se požární dozor nevykonává);
- Krajská hygienická stanice kraje Vysočina se sídlem v Jihlavě, územní pracoviště Třebíč, sdělení ze dne 16. 3. 2011, č.j. KHSV/03715/2011/TR/HOK/Štěp (bylo prohlášeno, že nejsou dotčeným správním úřadem);

Námítky účastníků řízení ani připomínky veřejnosti nebyly v řízení uplatněny.

Stanoviska dotčených orgánů byla zkoordinována a podmínky těchto orgánů byly zahrnuty do podmínek tohoto rozhodnutí.

Podmínky vlastníků veřejné dopravní a technické infrastruktury, vlastníků popřípadě uživatelů pozemků nebo staveb, dotčených předmětnou stavbou, které se týkají finančních poplatků či jiných finančních požadavků, nejsou součástí podmínek předepsaných tímto územním rozhodnutím pro projektovou přípravu stavby. Tyto požadavky budou řešeny mezi investorem a těmito účastníky řízení, uzavřením (sepsáním) smluv či dohod dle příslušných právních předpisů.

K pozemku na němž se stavba umístí má stavebník toto právo:

- pozemek p.č. 939, 940, 1050 je ve vlastnictví stavebníka a jeho manželky Svatavy Fraňkové, která se stavbou souhlasí (dán písemný souhlas se stavbou);
- pozemek p.č. 1051 je ve vlastnictví Lesů České republiky, s.p., které se stavbou souhlasí (v rámci jejich vyjádření byl vysloven souhlas se stavbou);

Po posouzení návrhu ve smyslu § 90 stavebního zákona bylo zjištěno, že návrh je v souladu s vydanou územně plánovací dokumentací, s cíli a úkoly územního plánování, s obecnými požadavky na využívání území a se stanovisky dotčených orgánů, proto bylo rozhodnuto, jak je ve výroku uvedeno.

Poučení

Proti tomuto rozhodnutí se lze odvolat do 15 dnů ode dne jeho oznámení k odboru územního plánování a stavebního řádu Krajského úřadu kraje Vysočina v Jihlavě, podáním učiněným u odboru výstavby a územního rozvoje Městského úřadu v Náměšti nad Oslavou.

Lhůta pro podání odvolání se počítá ode dne oznámení rozhodnutí (od 10. dne ode dne kdy byla zasluka připravena k vyzvednutí respektive od patnáctého dne po vyvěšení).

otisk úředního razítka

Jana Kopečná
referent odboru výstavby a ÚR

Rozdělovník

Do vlastních rukou - účastníci územního řízení dle § 85 odst. 1

Jan Franěk, (nar. 1945), Jasenice 11, 675 71 Náměšť nad Oslavou

OBEC JASENICE, Jasenice 50, 675 71 Náměšť nad Oslavou s tím, že úřad obce Jasenice zajistí vyvěšení na své úřední desce a podá zprávu stavebnímu úřadu o datu vyvěšení a sejmutí

Veřejnou vyhláškou - účastníci územního řízení dle § 85 odst. 2

Svatava Fraňková, Jasenice 11, 675 71 Náměšť nad Oslavou

Vladimír Franěk, Jasenice 12, 675 71, 675 71 Náměšť nad Oslavou

Vojtěch Rašovský, Jasenice 54, 675 71 Náměšť nad Oslavou

Josef Tůma, Čikov 3, 675 71 Náměšť nad Oslavou

Marie Tůmová, Naloučany 9, 675 71 Náměšť nad Oslavou

Lesy České republiky, s.p., Přemyslova 1106/19, 501 68 Nový Hradec Králové

E.ON Česká republika s.r.o., F.A. Gerstnera 2151/6, 370 49 České Budějovice

OBEC ČIKOV, Čikov 68, 675 71 Náměšť nad Oslavou

Dotčené orgány

Městský úřad Náměšť nad Oslavou, odbor životního prostředí, Masarykovo nám. 104, 675 71 Náměšť nad Oslavou

Na vědomí

VZD INVEST s.r.o., Kpt. Nálepky 2332, 530 02 Pardubice

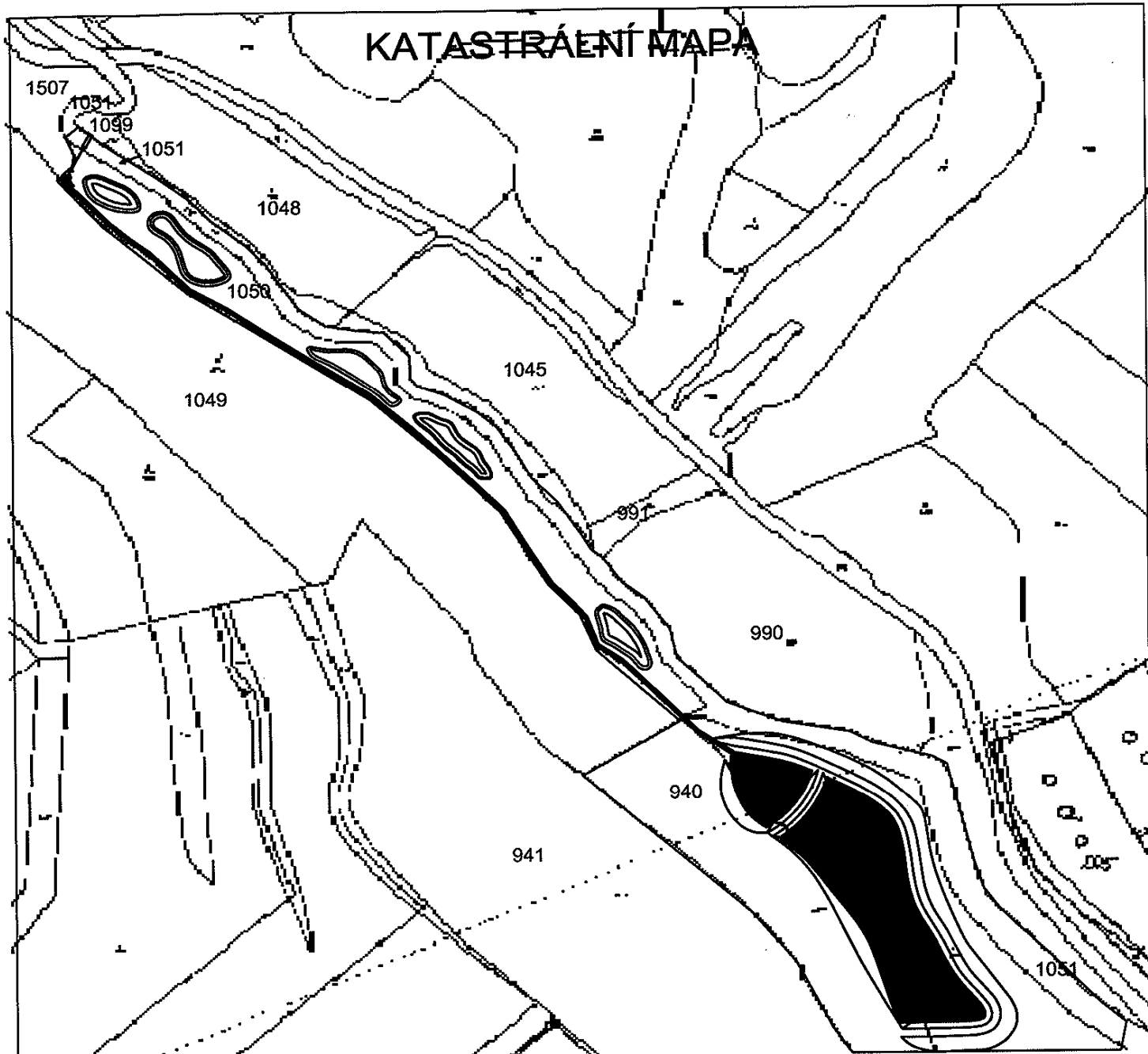
Správní poplatek vyměřený podle zákona č. 634/2004 Sb., položky 18, písm. a) ve výši 1000,- Kč, byl zaplacen na účet Města Náměšť nad Oslavou dne 14. 3. 2011 – doklad č. 392.

Vyvěšeno dne



Sejmuto dne

Podpis a razítko oprávněné osoby, která potvrzuje vyvěšení a sejmutí oznámení

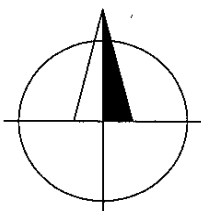

KATASTRÁLNÍ MAPA



LEGENDA:

-  NAVRŽENÁ KONSTRUKCE
-  HRANICE DOTČENÝCH PARCEL
- 941 ČÍSLO SOUSEDNÍ PARCELY
- 940 ČÍSLO DOTČENÉ PARCELY

Výškový systém: BPV



KAT. ÚZEMÍ:	JASENICE	VZD INVEST s.r.o. Kpt. Nálepky 2332 Pardubice, 530 02 Projektová a investiční činnost	
OKRES:	TŘEBÍČ		
KRAJ:	VYSOČINA		
INVESTOR:	JAN FRANĚK	PROJEKTANT	Ing. Dokulil
AKCE:	OBNOVA MLÝNSKÉHO NÁHONU S VODNÍ PLOCHOU	VED.PROJEKTANT	Ing. Dvořák
		STUPEŇ	DUR
		MĚŘÍTKO	1:2000
		DATUM	11/2010
OBSAH:	SITUACE STAVBY SE ZÁKRESEM DO KN	PŘÍLOHA Č.	4